





-  řešené území
-  Z - zastavitelná plocha navržená změnou č.1
-  K - plocha změny v krajině navržená změnou č.1
-  RBC - regionální biocentrum



MINISTERSTVO
PRO MÍSTNÍ
ROZVOJ ČR

Změna č.1 územního plánu Český Šternberk byla
spolufinancována z prostředků Ministerstva pro místní rozvoj ČR

Záznam o účinnosti

Označení správního orgánu, který změnu územního plánu vydal: Otisk úředního razítka:

Zastupitelstvo městyse Český Šternberk

Datum nabytí účinnosti:

Jméno a příjmení, funkce a podpis oprávněné úřední osoby pořizovatele:

Ing. Iveta Bártová,
starostka městyse

Odpovědný projektant:

Ing. Petr Laube
Autorizovaný architekt pro obor územní plánování
ČKA 03 889
Vojtěšská 391, 277 11 Neratovice

Autorský kolektiv:

Ing. Petr Laube

Pořizovatel:

Úřad městyse Český Šternberk
Český Šternberk 27
257 26 Divišov

Objednatel:

Městys Český Šternberk
Český Šternberk 27
257 26 Divišov



Název akce:

**ZMĚNA č.1
ÚZEMNÍHO PLÁNU
ČESKÝ ŠTERNBERK**



Formát:

A1

Datum:

04 / 2026

Měřítko:

1 : 25 000

Číslo paré:

Etapa:

Návrh pro společné jednání a veřejné projednání

Název výkresu:

Výkres širších vztahů

Číslo výkresu:

5