













- ÚSES**
-  řešené území
 -  hranice katastrálních území
 -  Z - zastavitelná plocha navržená změnou č.2
 -  K - plocha změny v krajinně navržená změnou č.2
 -  zastavěné území rušené změnou č.1
 -  zastavěné území aktualizované změnou č.1 k 30.1.2026
 -  hranice BPEJ
 -  půdy s II. třídou ochrany
 -  lesní pozemek
 -  meliorace plošené
- Grafika pozadí**
-  zastavěné území dle ÚP

 **MINISTERSTVO PRO MÍSTNÍ ROZVOJ ČR** Změna č.1 územního plánu Český Šternberk byla spolufinancována z prostředků Ministerstva pro místní rozvoj ČR

Záznam o účinnosti

Označení správního orgánu, který změnu územního plánu vydal: Otisk úředního razítka:
Zastupitelstvo městyse Český Šternberk

Datum nabytí účinnosti: _____

Jméno a příjmení, funkce a podpis oprávněné úřední osoby pořizovatele:
Ing. Iveta Bártová,
 starostka městyse

Odpovědný projektant:
Ing. Petr Laube
 Autorizovaný architekt pro obor územní plánování
 ČKA 03 889
 Vojtěšská 391, 277 11 Neratovice

Autorský kolektiv:
Ing. Petr Laube

Pořizovatel: **Úřad městyse Český Šternberk**
 Český Šternberk 27
 257 26 Divišov

Objednatel: **Městys Český Šternberk**
 Český Šternberk 27
 257 26 Divišov

Název akce: **ZMĚNA č.1 ÚZEMNÍHO PLÁNU ČESKÝ ŠTERNBERK**

Formát: **A1**

Datum: **04 / 2026**

Měřítko: **1 : 5 000**

Číslo paré: _____

Číslo výkresu: **4**

Etapa: **Návrh pro společné jednání a veřejné projednání**

Název výkresu: **Výkres předpokládaných záborů půdního fondu**