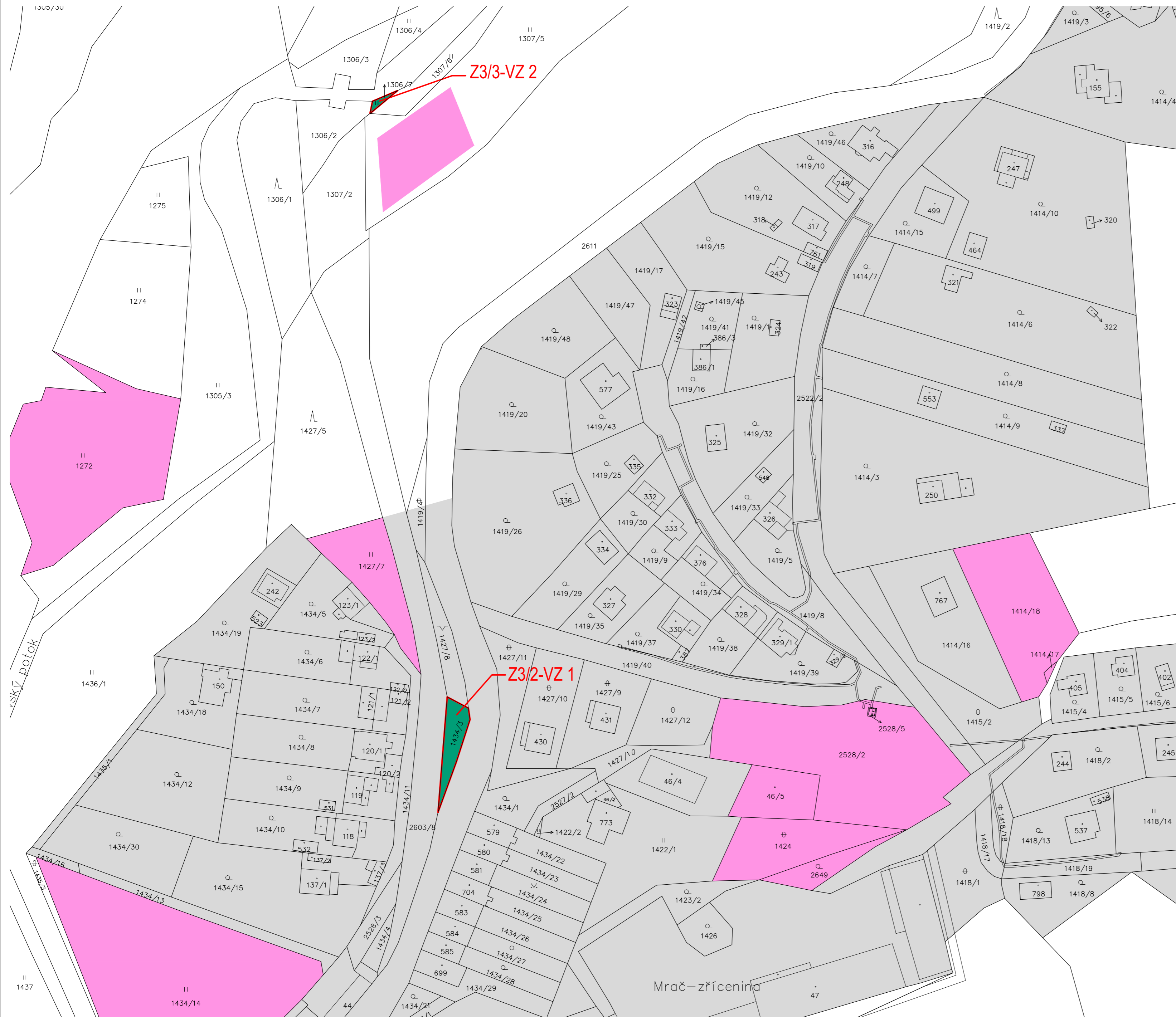






ZMĚNA Č.3 ÚPSÚ MRAČ

Hlavní výkres - výřez M 1:1 000



LEGENDA

-  Hranice katastrálního území
-  Zastavěné území obce
-  Zastavitelné území dle ÚPSÚ a změny č.1 a č.2
-  Lokality řešené změnou č.3

ZMĚNA Č.3 ÚPNSÚ MRAČ

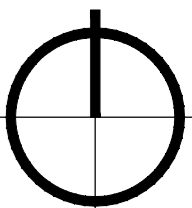
ZÁZNAM O ÚČINNOSTI

Označení správního orgánu, který územní plán vydal: Zastupitelstvo obce Mrač

Datum nabytí účinnosti:

Jméno a příjmení, funkce a podpis oprávněné úřední osoby pořizovatele: František Zvolský
Starosta obce

Otisk úředního razítka:



Změna č.3 ÚPSÚ MRAČ				
AKCE	STUPEŇ	Vydání změny č.3		
	POŘIZOVATEL	Obec Mrač	ORP / KRAJ	BENEŠOV / STŘEDOČESKÝ
ZPRACOVATEL	OBJEDNATEL	Obec Mrač	ZAK.ČÍSLO	2016 - 039
	VED.PROJEKTU	Ing.arch. J. SIXTA	OBSAH	
	PROJEKTANT	V. Fridrichová	Osadní 12, 170 00 Praha 7 tel. 773656275, fax 220510048 e-mail: projekte@chspaha.cz	
	DATUM	12/2018	HLAVNÍ VÝKRES - VÝŘEZ	
	MĚRÍTKO	1: 1000		